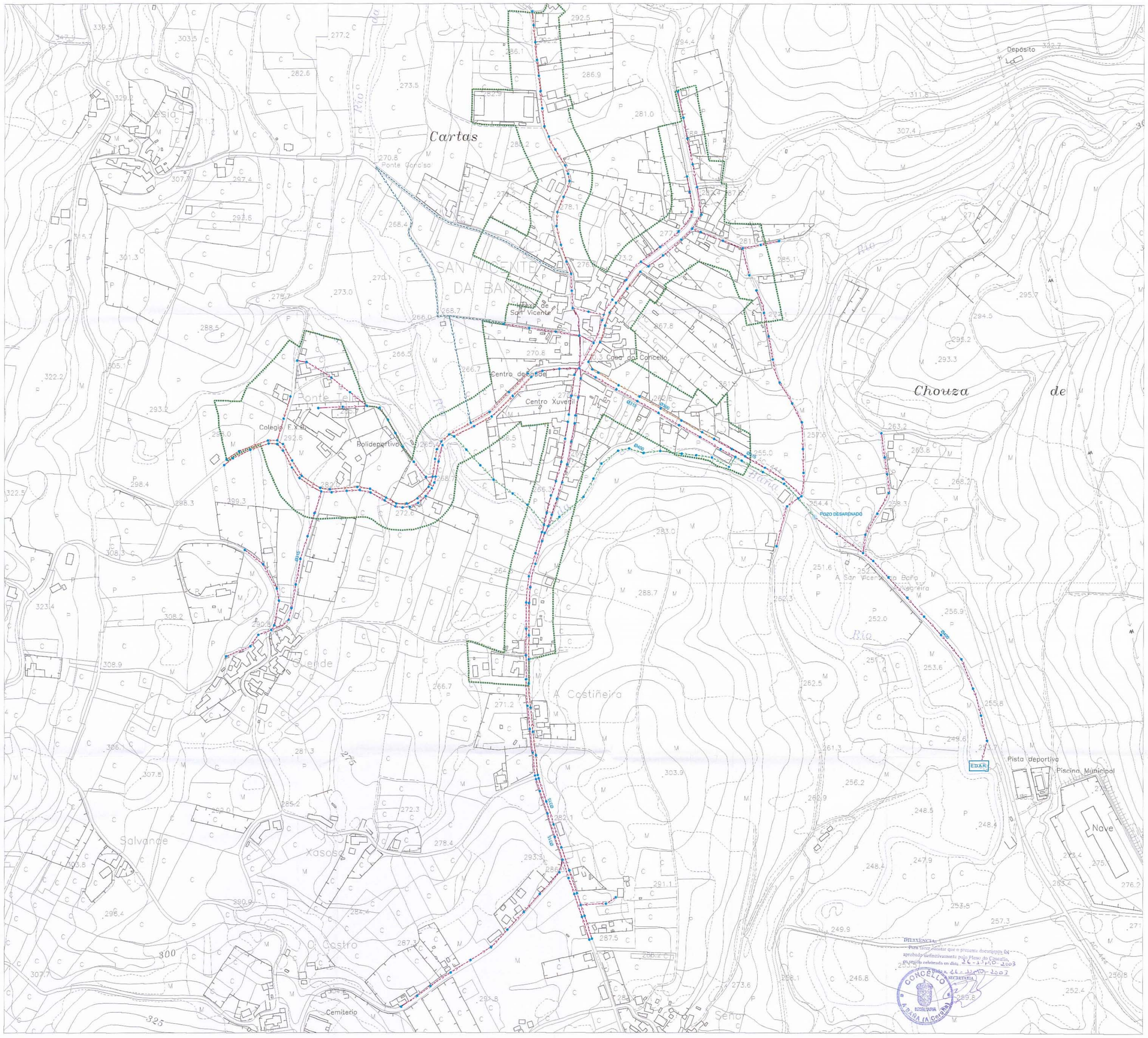

LEYENDA	
	TUBERIA PVC Ø 800
	TUBERIA PVC Ø 315
	TUBERIA PVC Ø 400
	TUBERIA HORMIGÓN Ø 300
	TUBERIA FIBROCEMENTO Ø 300
	TUBERIA FIBROCEMENTO Ø 400
	SERVICIO DE SANEAMIENTO EN PROYECTO
	POZO DE REGISTRO
	POZO DE DESARENADO
E.D.A.R.	ESTACIÓN DEPURADORA
	LÍMITE DE SUELO URBANO

PLAN GENERAL DE ORDENACIÓN MUNICIPAL

DOCUMENTO DE APROBACIÓN DEFINITIVA

EXCMO. AYUNTAMIENTO DE A BAÑA

Plano: SANEAMIENTO FECALES SAN VICENTE

Fecha: JUNIO 2003

Escala: 1:2.500

El equipo redactor:

Estudio Técnico Galego, S.A.

Número: I-15

M.P. DO PXOM NA RÚA CAMIÑO DE MONELOS

DOCUMENTO PARA APROBACIÓN INICIAL

EXCMO. CONCELLO DE A BAÑA

Plano: ESTADO ACTUAL SANEAMENTO FECALES SAN VICENTE

Fecha: ABRIL 2017

Escala: 1:2.500

El equipo redactor:

Estudio Técnico Galego, S.A.

Nº I-01

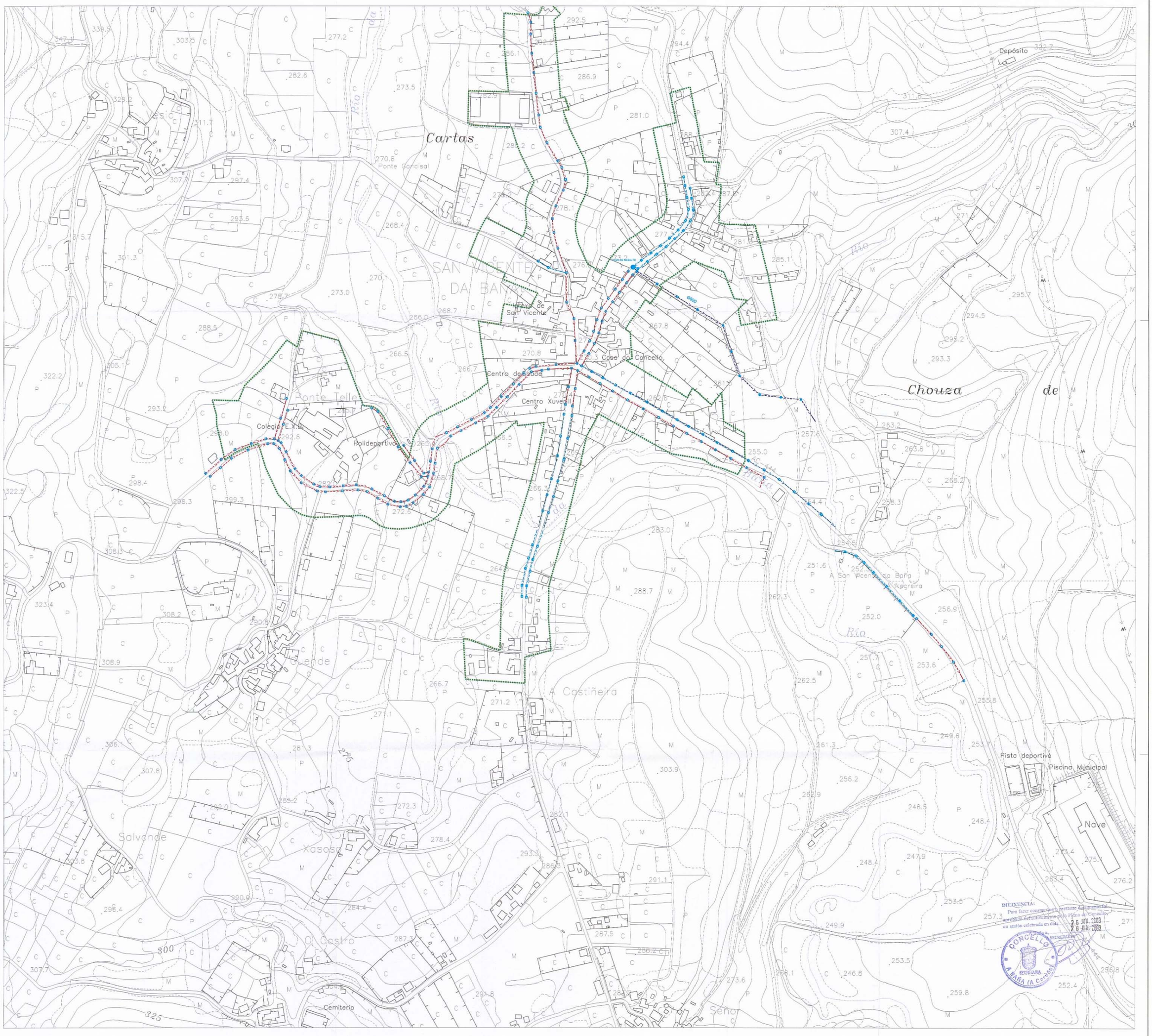

LEYENDA	
	TUBERIA PVC Ø 315
	TUBERIA PVC Ø 800
	TUBERIA HORMIGÓN Ø 300
	TUBERIA HORMIGÓN Ø 400
	TUBERIA HORMIGÓN Ø 500
	TUBERIA FIBROCEMENTO Ø 400
	POZO DE RESALTO
	POZO CON SUMIDERO
	LÍMITE DE SUELO URBANO

PLAN GENERAL DE ORDENACIÓN MUNICIPAL
DOCUMENTO DE APROBACIÓN DEFINITIVA

EXCMO. AYUNTAMIENTO DE A BAÑA

Plano: SANEAMIENTO PLUVIALES SAN VICENTE

Fecha: JUNIO 2003

Escala: 1:2.500

El equipo redactor:

Estudio Técnico Galego, S.A.

Número: I-16

M.P. DO PXOM NA RÚA CAMIÑO DE MONELOS
DOCUMENTO PARA APROBACIÓN INICIAL

EXCMO. CONCELLO DE A BAÑA

Plano: ESTADO ACTUAL SANEAMENTO PLUVIALES SAN VICENTE

Fecha: ABRIL 2017

Escala: 1:2.500

El equipo redactor:

Estudio Técnico Galego, S.A.

Nº I-02

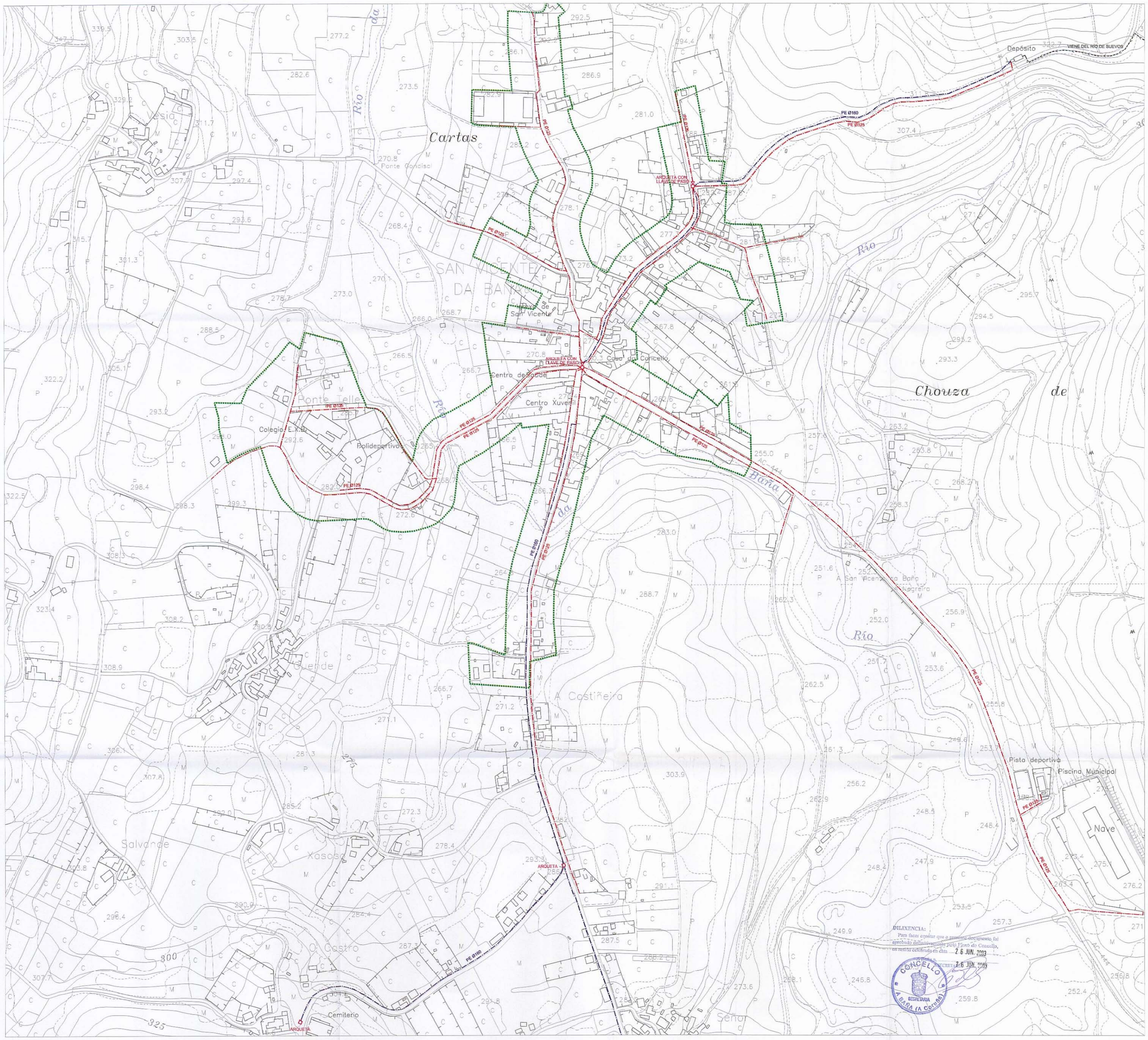

LEYENDA	
	TUBERIA PE Ø 125
	TUBERIA PE Ø 160
	ARQUETA
	ARQUETA CON LLAVE DE PASO
	LÍMITE DE SUELO URBANO

PLAN GENERAL DE ORDENACIÓN MUNICIPAL

DOCUMENTO DE APROBACIÓN DEFINITIVA

EXCMO. AYUNTAMIENTO DE A BAÑA

Plano: RED DE ABASTECIMIENTO DE AGUA SAN VICENTE

Fecha: JUNIO 2003

Escala: 1:2.500

Estudio Técnico Galego, S.A.

El equipo redactor:

Número: I-17

M.P. DO PXOM NA RÚA CAMIÑO DE MONELOS

DOCUMENTO PARA APROBACIÓN INICIAL

EXCMO. CONCELLO DE A BAÑA

Plano: ESTADO ACTUAL REDE ABASTECEMENTO AUGA SAN VICENTE

Fecha: ABRIL 2017

Escala: 1:2.500

Estudio Técnico Galego, S.A.

El equipo redactor:

Nº I-03

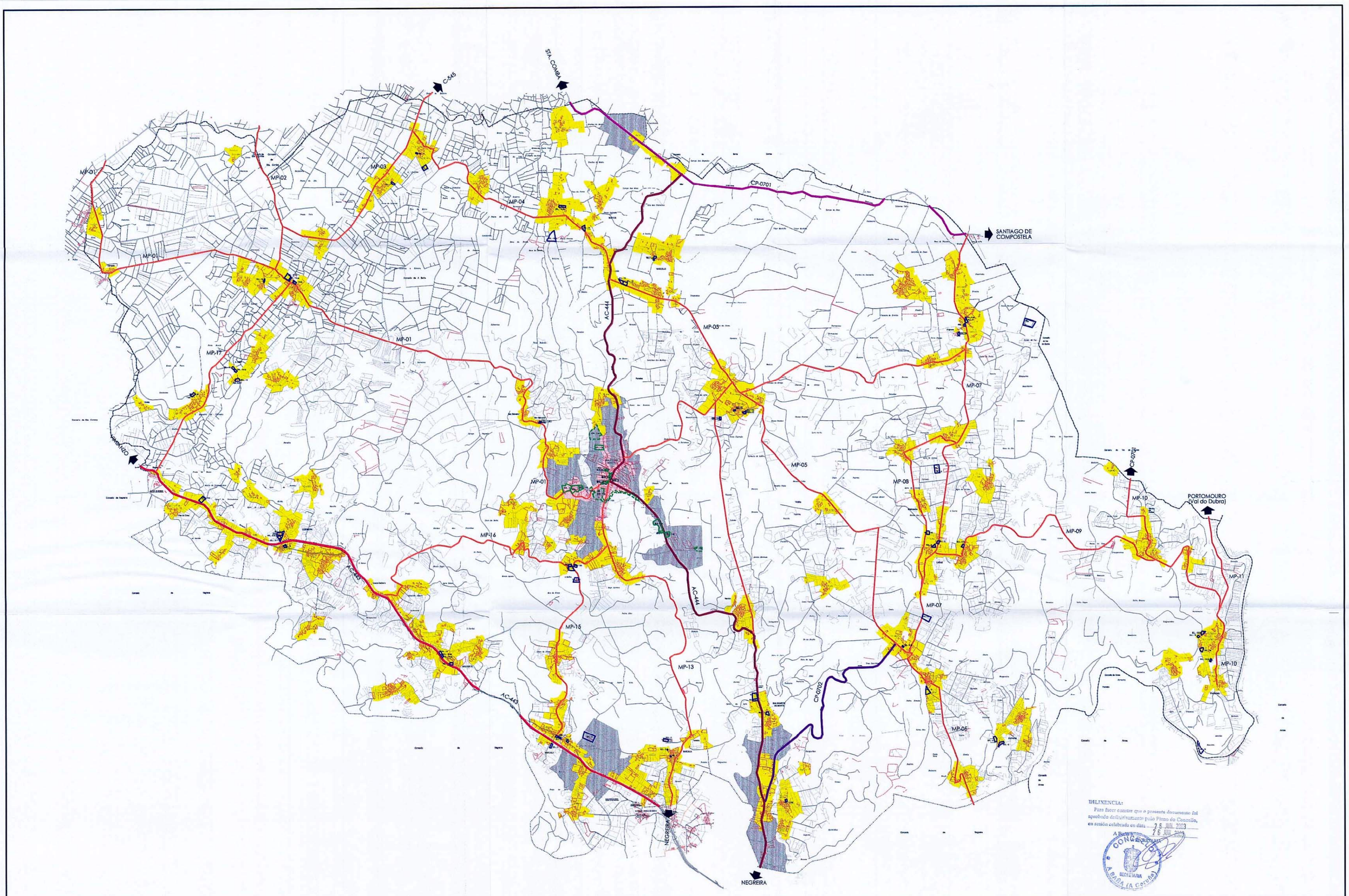

DILIXENCIA:
Para facer constar que o presente documento foi aprobado definitivamente polo Pleno do Concello, en sesión celebrada en data 25 JUN. 2003
A Baña, 25 JUN. 2003
CONCELLO A BAÑA SECRETARÍA

CLASIFICACIÓN DEL SUELO

- SUELO URBANO
- SUELO DE NÚCLEO RURAL
- SUELO RÚSTICO APTO PARA URBANIZAR

ESP. LIBRES Y EQUIPAMIENTOS

		S. General	S. Local
LÍMITE DE EQUIPAMIENTO O ESPACIO LIBRE	Existente		
	Programad		
ESPACIOS LIBRES		ELG	ELL
ZONAS VERDES		ZVG	ZVL
ADMINISTRATIVO		ADG	ADL
CEMENTERIO		CEG	CEL
COMERCIAL		CMG	CML
DEPORTIVO		DPG	DPL
DOCENTE		DCG	DCL
RELIGIOSO		REG	REL
SANITARIO-ASISTENCIAL		SAG	SAL
SERVICIOS		SRG	SRL
SERVICIOS URBANOS		SUG	SUL
SOCIO-CULTURAL		SCG	SCL

SISTEMA GENERAL VIARIO

RED AUTONÓMICA	TIPO I - 1	AC-445	CTRA. RED PRIMARIA BÁSICA
	TIPO I - 2	AC-444	CTRA. RED SECUNDARIA
RED PROVINCIAL	TIPO II - 1	CP-0701	CTRA. RED PRIMARIA
	TIPO II - 2	CP-0702	CTRA. RED SECUNDARIA
RED MUNICIPAL	TIPO III - 1		CARRETERA
	TIPO III - 2		CAMINO

PLAN GENERAL DE ORDENACIÓN MUNICIPAL
DOCUMENTO DE APROBACIÓN DEFINITIVA

EXCMO. AYUNTAMIENTO DE A BAÑA

Plano: ESTRUCTURA GENERAL Y ORGÁNICA DEL TERRITORIO

Fecha: JUNIO 2003

Escala: 1:20.000

Estudio Técnico Gallego, S.A.

El equipo redactor:

Nº C-00

M.P. DO PXOM NA RÚA CAMIÑO DE MONELOS
DOCUMENTO PARA APROBACIÓN INICIAL

EXCMO. CONCELLO DE A BAÑA

Plano: ESTADO ACTUAL ESTRUCTURA XERAL E ORGÁNICA DO TERRITORIO

Fecha: ABRIL 2017

Escala: 1:20.000

Estudio Técnico Gallego, S.A.

El equipo redactor:

Nº I-04

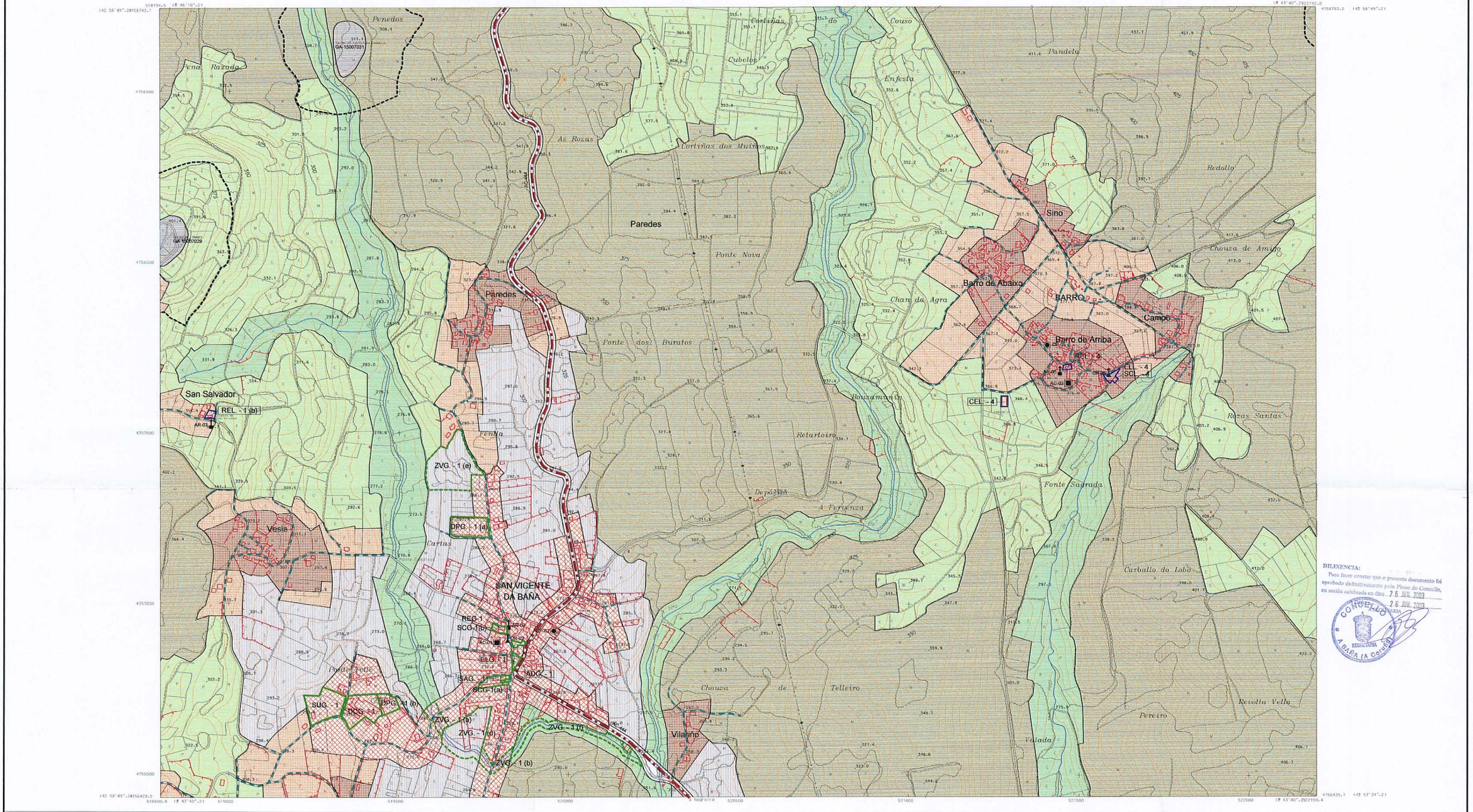

DILIXENCIA:

Para facer constar que o presente documento foi aprobado definitivamente polo Pleno do Concello, en sesión celebrada en data 26 JUN. 2003

26 JUN. 2003

CONCELLO A BAÑA (A Coruña) SECRETARÍA

SIGNOS CONVENCIONALES

Carretera-Nº e Nº kilométrico. K. 2
Camino.
Senda.
Ferrocarril.
Línea eléctrica-alta tensión.
Línea eléctrica-media tensión.
Línea eléctrica-baja tensión.
Línea telefónica.
Marquesina o tapia.
Curso natural.
Edificio público o singular. Ig. exc.
Edificio privado.
Edificio en Construcción.
Muro de contención.
Vértice geodésico 1,2,3 orden.
Vértice topográfico P. de apoyo.
Límite de provincia.
Límite de ayuntamiento.
Límite de parcela.
Límite de cultivo.
Arroyos
Canal
Presa.
Manantial-Fuente-Pozo.
Piscina-Estanque-Invernadero.
I.M.-Fuente-Forata.
625.5 Curvas de nivel-Cotas.
Curvas de depresión.
Soto.
Masa de arbolado.

USOS DEL SUELO

Mg. MONTE ALTO
MD. MONTE BAIXO
S. SOBOUTEIRO
R. REGA
H. HORTA
V. VIÑEDO
Fr. FRUTEIRAS.
O. OLIVEIRAL.
Er. ERMO
Pd. PRADOS E BEVESAS

CATÁLOGO ARQUITECTÓNICO

AR-nº	ARQUITECTURA RELIGIOSA/CONJ. PARROQUIAL
CR-nº	CRUCEIROS Y ELEMENTOS MENORES
AC-nº	ARQUITECTURA CIVIL
CP-nº	ELEMENTOS DE ARQT. DEL TERRITORIO
OC-nº	OBRA CIVIL

CATÁLOGO ARQUEOLÓGICO

CATÁLOGO DE CONCELLO GA15007038	NOMBRE Y CÓDIGO DE YAC. ARQUEOLÓGICOS
	ÁREA DE PROTECCIÓN INTEGRAL DE YAC. ARQL.
	LIMITE ÁREA DE RESPETO DE YAC. ARQL.
	LÍMITE ZONA DE HALLAZGOS ARQUEOLÓGICOS

ESP. LIBRES Y EQUIPAMIENTOS

LÍMITE DE EQUIPAMIENTO O ESPACIO LIBRE	S. General	S. Local
Existente		
Programado		
ESPACIOS LIBRES	ELG	ELL
ZONAS VERDES	ZVG	ZVL
ADMINISTRATIVO	ADG	ADL
CEMENTERIO	CEG	CEL
COMERCIAL	CMG	CML
DEPORTIVO	DPG	DPL
DOCENTE	DCG	DCL
RELIGIOSO	REG	REL
SANITARIO-ASISTENCIAL	SAG	SAL
SERVICIOS	SRG	SRL
SERVICIOS URBANOS	SUG	SUL
SOCIO-CULTURAL	SCG	SCL

SISTEMA GENERAL VIARIO

RED AUTONÓMICA	TIPO I - 1	AC-443 CTRA. RED PRIMARIA BÁSICA
	TIPO I - 2	AC-444 CTRA. RED SECUNDARIA
RED PROVINCIAL	TIPO II - 1	CP-0701 CTRA. RED PRIMARIA
	TIPO II - 2	CP-0702 CTRA. RED SECUNDARIA
RED MUNICIPAL	TIPO III - 1	CARRETERA
	TIPO III - 2	CAMINO
		VIARIO PÚBLICO EN NÚCLEO RURAL

CLASIFICACION DEL SUELO

SUELO URBANO
SUELO DE NÚCLEO RURAL TRADICIONAL
SUELO DE NÚCLEO RURAL DISPERSO
SUELO RÚSTICO APTO PARA URBANIZAR
SUELO RÚSTICO DE PROTECCIÓN FORESTAL
SUELO RÚSTICO DE PROTECCIÓN AGROPECUARIA
SUELO RÚSTICO DE PROTECCIÓN DE CAUCES
SUELO RÚSTICO DE PROTECCIÓN DEL PATRIMONIO

DISTRIBUCIÓN DE HOJAS

1 2 3
4 5 6
8 9 10 11 12
13 14 15 16 17
18 19 20 21
22 23

Estudio Técnico Gallego, S.A.

PLAN GENERAL DE ORDENACIÓN MUNICIPAL

DOCUMENTO DE APROBACIÓN DEFINITIVA

EXCMO. AYUNTAMIENTO DE A BAÑA

Plano: CLASIFICACIÓN DEL SUELO Y SISTEMA GENERAL VIARIO

Fecha: JUNIO 2003

Escala: 1:5.000

El equipo redactor:

Nº C-10

M.P. DO PXOM NA RÚA CAMIÑO DE MONELOS

DOCUMENTO APROBACIÓN INICIAL

EXCMO. CONCELLO DE A BAÑA

Plano: ESTADO ACTUAL CLASIFICACIÓN DO SOLO E SISTEMA XERAL VIARIO

Fecha: ABRIL 2017

Escala: 1:5.000

Estudio Técnico Gallego, S.A.

El equipo redactor:

Nº I-05

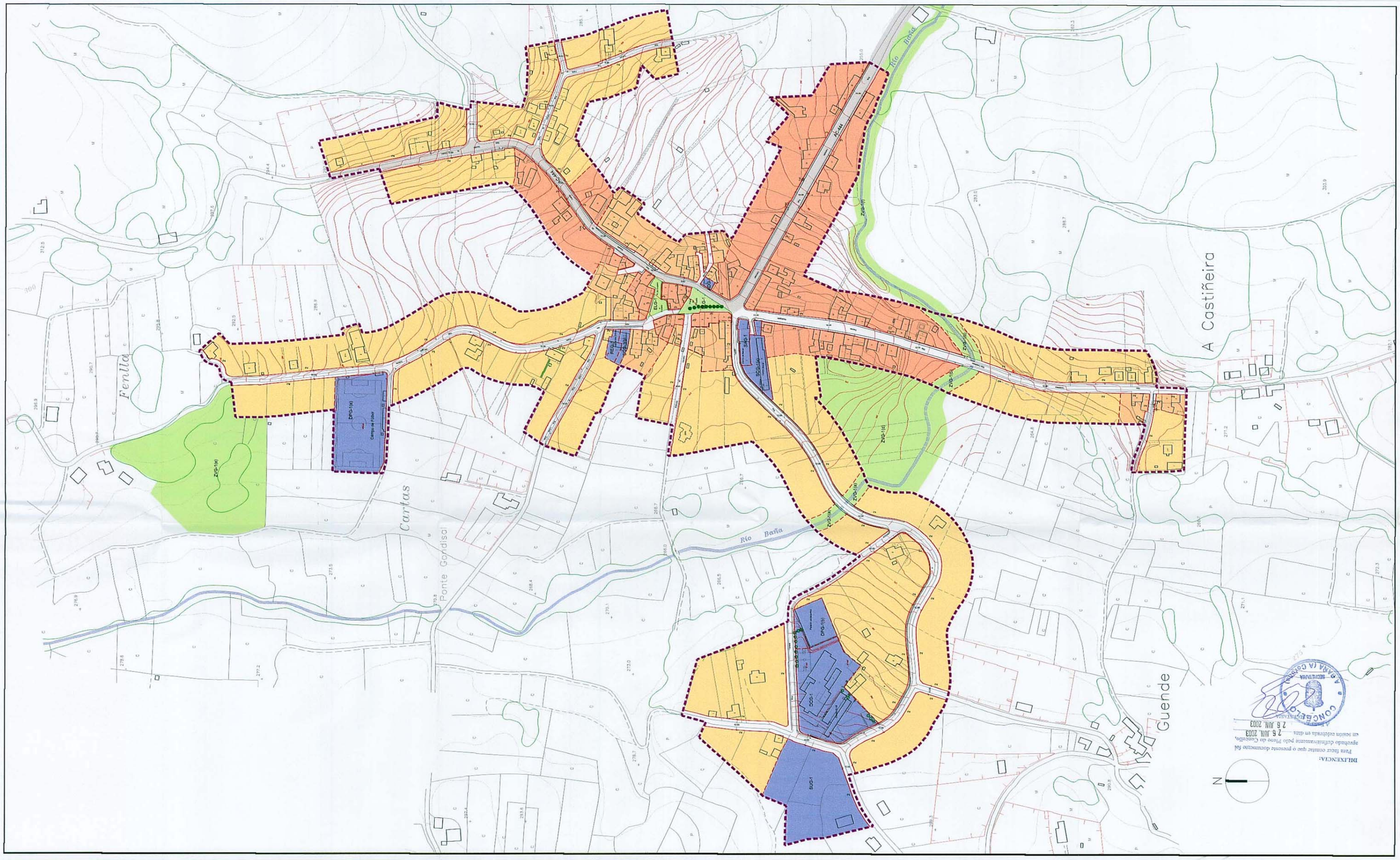

SIGNOS CONVENCIONALES

Estrada – Eixo quilométrico.
Corredoira.
Carreiro.
Ferrocarril.
Liña eléctrica, alta tensión.
Liña eléctrica, media tensión.
Liña eléctrica, baixa tensión.
Liña telefónica.
Muro, parede ou tapia.
Aramado, cerca metálica.
IGREXA Edificio público ou singular.
Edificio privado. Nº de plantas
Edificio en construcción.
Muro de contención.
Vértice xeodésico 1º, 2º, 3. Orde.
Vértice topográfico – Punto de apoio.
Límite de provincia.
Límite de concello.
Límite de parcela.
Límite de cultivo.
Desaugadoiro – Arroios.
Canle.
Presa.
Monanlial – Fonte – Pozo.
Piscina – Estanque – Transformador.
Torre metálica – Poste – Farola.
Curvas de nivel – Cota.
Curva de depresión.
Sebe.
Masa de árbores.Palmeira.Arbore

USOS DEL SUELO

Ma. MONTE ALTO
Mb. MONTE BAIXO
H. HORTA
V. VIÑEDO
Fr. FROITEIRAS
O. OLIVEIRAL
Er. ERMO
Pd. PRADOS E DEVESAS
Tc. TERREO DE CULTIVO
Rf. REPOBOACION FORESTAL

DOTACIONES

EQUIPAMIENTOS Y ESPACIOS LIBRES		
Tipo	S.General	S.Local
ESPACIOS LIBRES	ELG	ELL
ZONAS VERDES	ZVG	ZVL
ADMINISTRATIVO	ADG	ADL
CEMENTERIO	CEG	CEL
COMERCIAL	CMG	CML
DEPORTIVO	DPG	DPL
DOCENTE	DCG	DCL
RELIGIOSO	REG	REL
SANITARIO-ASISTENCIAL	SAG	SAL
SERVICIOS	SRG	SRL
SERVICIOS URBANOS	SUG	SUL
SOCIO - CULTURAL	SCG	SCL

SISTEMA GENERAL DE ESPACIOS LIBRES Y ZONAS VERDES
SISTEMA GENERAL DE EQUIPAMIENTOS
SISTEMA GENERAL VIARIO

DELIMITACIONES

LÍMITE DE SUELO URBANO
ALINEACIÓN
CAMBIO DE ALTURA U ORDENANZA
3 NÚMERO DE PLANTAS

CALIFICACIÓN DEL SUELO

VIVIENDA COLECTIVA AISLADA O ADOSADA
VIVIENDA UNIFAMILIAR AISLADA O ADOSADA
VIVIENDA UNIFAMILIAR AISLADA

DISTRIBUCIÓN DE HOJAS

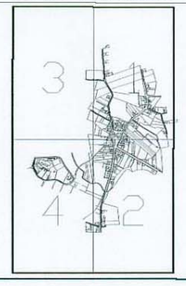

Estudio Técnico Gallego, S.A.

PLAN GENERAL DE ORDENACIÓN MUNICIPAL

DOCUMENTO DE APROBACIÓN DEFINITIVA

EXCMO. AYUNTAMIENTO DE A BAÑA

Plano: CALIFICACIÓN DEL SUELO URBANO Y ALINEACIONES EN SAN VICENTE

Fecha: JUNIO 2003

Escala: 1:2.000

El equipo redactor:

Nº C-U

DILIXENCIA: Para facer constar que o presente documento foi aprobado definitivamente polo Pleno do Concello, en sesión celebrada en data 28 JUN. 2003

M.P. DO PXOM NA RÚA CAMIÑO DE MONELOS

DOCUMENTO PARA APROBACIÓN INICIAL

EXCMO. CONCELLO DE A BAÑA

Plano: ESTADO ACTUAL CALIFICACIÓN DO SOLO URBANO E ALIÑACIÓNS EN SAN VICENTE

Fecha: ABRIL 2017

Escala: 1:2.000

Estudio Técnico Gallego, S.A.

El equipo redactor:

Nº I-06

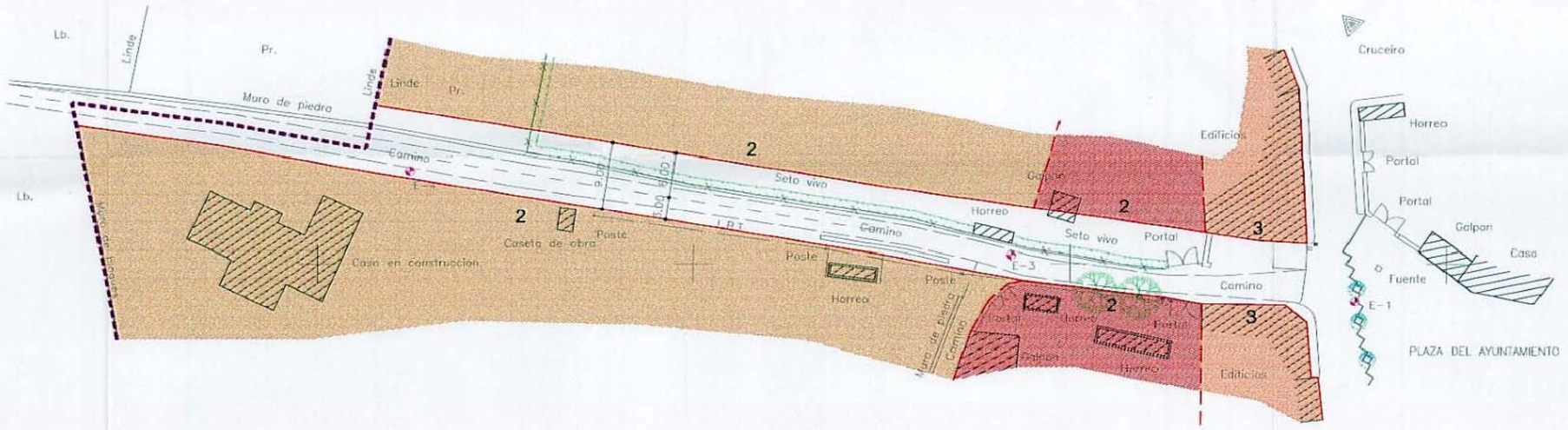

LEYENDA	
▬ ▬ ▬ ▬ ▬	LÍMITE DEL SUELO URBANO
———	ALINEACIÓN PROPUESTA
— — — — —	CAMBIO DE ORDENANZA
2	NÚMERO DE ALTURAS
	ORDENANZA DE VIVIENDA UNIFAMILIAR AISLADA
	ORDENANZA DE VIVIENDA UNIFAMILIA AISLADA O ADOSADA
	ORDENANZA DE VIVIENDA COLECTIVA AISLADA O ADOSADA

DILIXENCIA:
Para facer constar que o presente documento foi aprobado definitivamente polo Pleno do Concello, en sesión celebrada en data 26 JUN. 2003
A Baña a, 26 JUN. 2003
O SECRETARIO
SECRETARÍA A BAÑA (A Coruña)

PLAN GENERAL DE ORDENACIÓN MUNICIPAL
DOCUMENTO DE APROBACIÓN DEFINITIVA

EXCMO. AYUNTAMIENTO DE A BAÑA

Plano: ALINEACIONES EN LA CALLE "CAMIÑO DE MONELOS"
Fecha: JUNIO 2003
Escala: 1:500
Estudio Técnico Gallego, S.A.
El equipo redactor:
Número: C-U ANEXO

M.P. DO PXOM NA RÚA CAMIÑO DE MONELOS
DOCUMENTO PARA APROBACIÓN INICIAL

EXCMO. CONCELLO DE A BAÑA

Plano: ESTADO ACTUAL ALIÑACIÓNS NA RÚA CAMIÑO DE MONELOS
Fecha: ABRIL 2017
Escala: 1:500
Estudio Técnico Gallego, S.A.
El equipo redactor:
Nº I-07

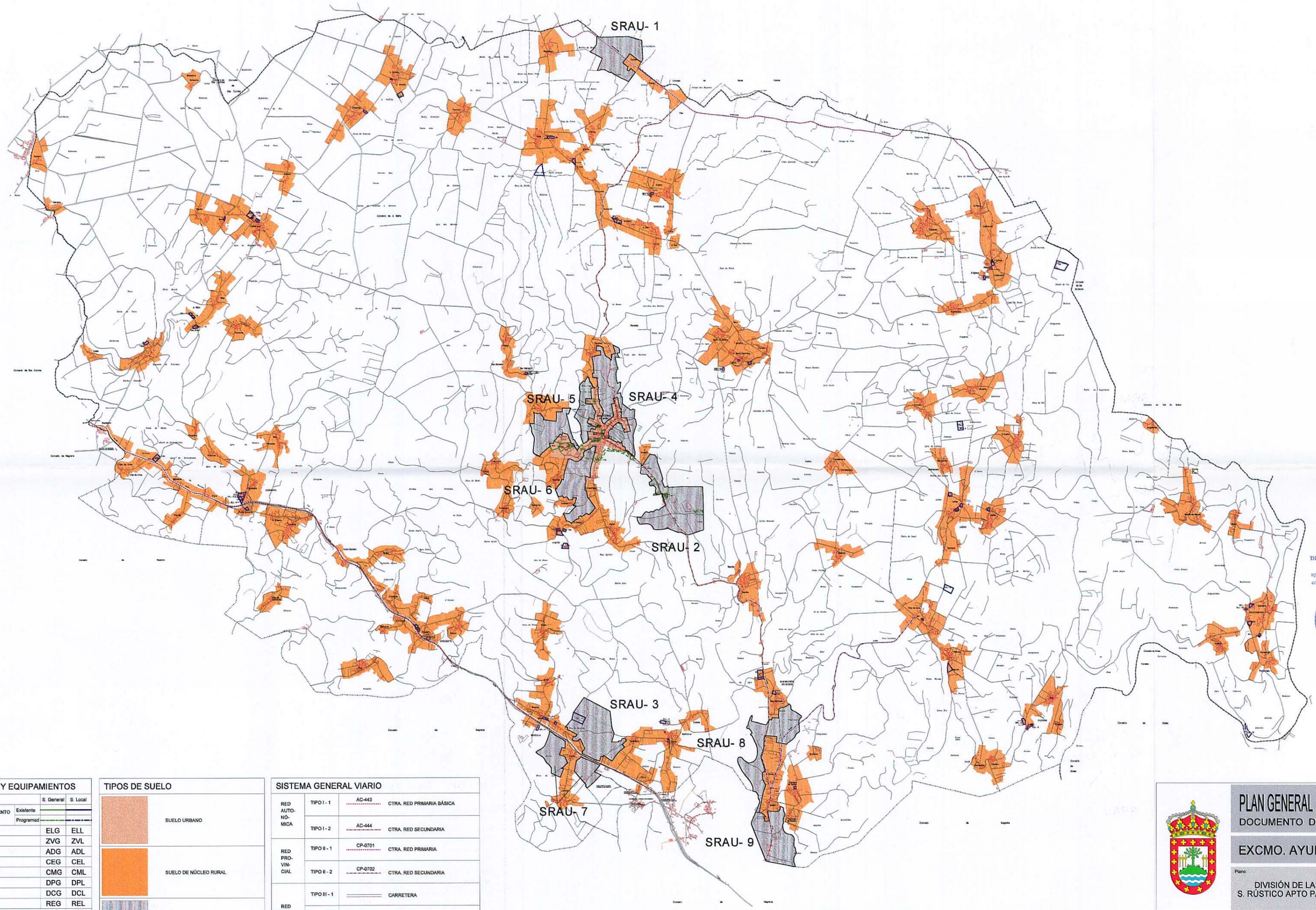

DILIXENCIA:
Para facer constar que o presente documento foi aprobado definitivamente polo Pleno do Concello, en sesión celebrada en data 26 JUN. 2003
SECRETARIA
CONCELLO DE A BAÑA (A Coruña) SECRETARÍA

ESP. LIBRES Y EQUIPAMIENTOS		S. General	S. Local
LÍMITE DE EQUIPAMIENTO O ESPACIO LIBRE	Existente		
	Programad		
ESPACIOS LIBRES		ELG	ELL
ZONAS VERDES		ZVG	ZVL
ADMINISTRATIVO		ADG	ADL
CEMENTERIO		CEG	CEL
COMERCIAL		CMG	CML
DEPORTIVO		DPG	DPL
DOCENTE		DCG	DCL
RELIGIOSO		REG	REL
SANITARIO-ASISTENCIAL		SAG	SAL
SERVICIOS		SRG	SRL
SERVICIOS URBANOS		SUG	SUL
SOCIO-CULTURAL		SCG	SCL

TIPOS DE SUELO	
	SUELO URBANO
	SUELO DE NÚCLEO RURAL
	POLÍGONO DE SUELO RÚSTICO APTO PARA URBANIZAR - Nº

SISTEMA GENERAL VIARIO			
RED AUTO-NÓ-MICA	TIPO I - 1	AC-443	CTRA. RED PRIMARIA BÁSICA
	TIPO I - 2	AC-444	CTRA. RED SECUNDARIA
RED PRO-VIN-CIAL	TIPO II - 1	CP-0701	CTRA. RED PRIMARIA
	TIPO II - 2	CP-0702	CTRA. RED SECUNDARIA
RED MUNI-CI-PAL	TIPO III - 1		CARRETERA
	TIPO III - 2		CAMINO
			VIARIO PÚBLICO EN NÚCLEO RURAL

PLAN GENERAL DE ORDENACIÓN MUNICIPAL
DOCUMENTO DE APROBACIÓN DEFINITIVA

EXCMO. AYUNTAMIENTO DE A BAÑA

Plano: DIVISIÓN DE LAS ÁREAS DE S. RÚSTICO APTO PARA URBANIZAR

Fecha: JUNIO 2003

Escala: 1:20.000

Estudio Técnico Gallego, S.A.

El equipo redactor:

Nº CZ

M.P. DO PXOM NA RÚA CAMIÑO DE MONELOS
DOCUMENTO PARA APROBACIÓN INICIAL

EXCMO. CONCELLO DE A BAÑA

Plano: ESTADO ACTUAL DIVISIÓN DAS ÁREAS DE S. RUSTICO APTO PARA URBANIZAR

Fecha: ABRIL 2017

Escala: 1:20.000

Estudio Técnico Gallego, S.A.

El equipo redactor:

Nº I-08



1. POSIBLE FROITEIRA

2. PINÁCEA

3. FROITEIRA

4. FROTEIRA



5. IUCA



6. FIGUEIRA

7. FIGUEIRA

8. FIGUEIRA

16. ACIBRO DE XARDÍN

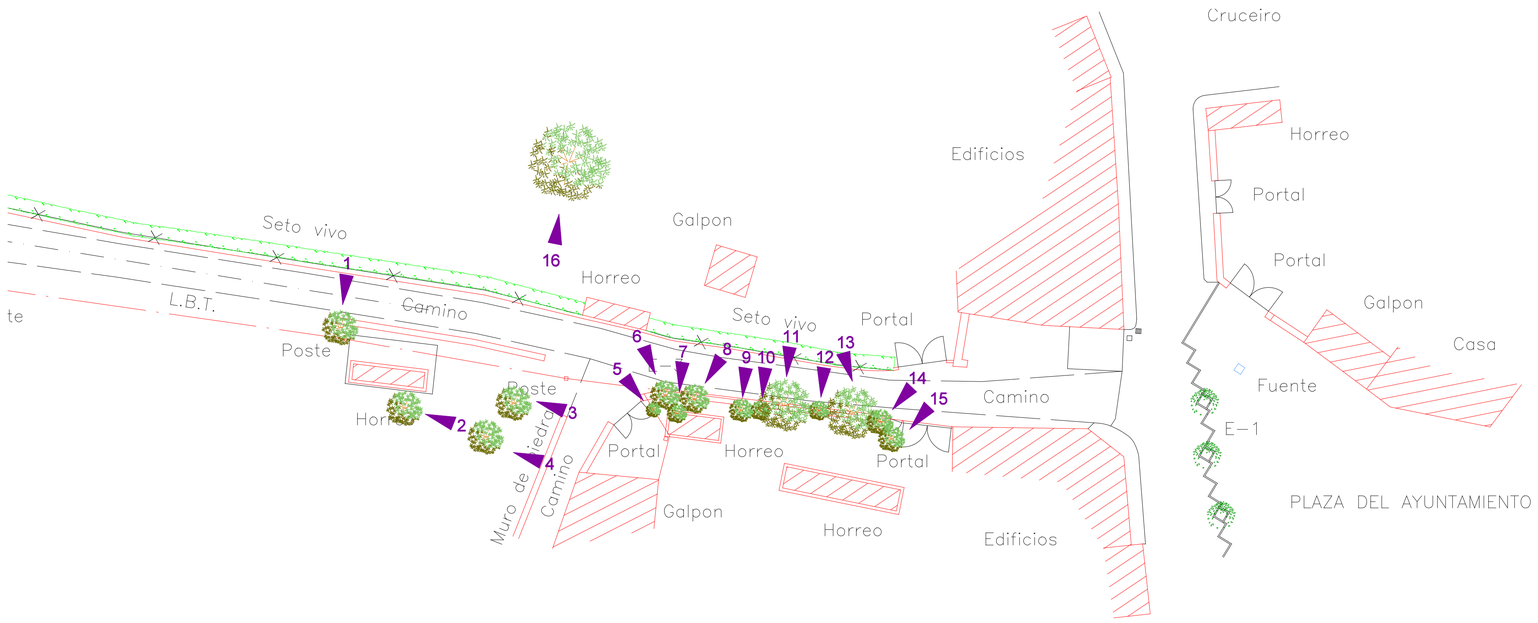

9. REBOLO



10. CUPRESÁCEA

11. ROBÍNEA



12. FIGUEIRA



13. ROBÍNEA

14. LAUREL REAL

15. CUPRESÁCEA

M.P. DO PXOM NA RÚA CAMIÑO DE MONELOS

DOCUMENTO PARA APROBACIÓN INICIAL

EXCMO. CONCELLO DE A BAÑA

Plano: ESTADO ACTUAL

Fecha: ABRIL 2017

Escala: 1:250

Estudio Técnico Galego, S.A.

El equipo redactor:

Nº I-09